

**COMUNE DI FONDACHELLI FANTINA**  
**PROVINCIA DI MESSINA**

**UFFICIO TECNICO II Settore**

**DETERMINA DEL FUNZIONARIO RESPONSABILE**

ATTO N. *245*

DEL **25/09/2012**

Oggetto: Conferimento incarico al Geom. Giuseppe Tomasino per rilevamento plano-altimetrico mediante strumentazione topografica GPS del torrente Patri, nel tratto tra le contrade Ruzzolino - Burcano del territorio comunale, ai fini di una riqualificazione ambientale.

**REGISTRO GENERALE N. *481***

Codice 1.01.06.03

art. 4

Competenza

Residui

Il sottoscritto, Responsabile del servizio Finanziario a norma dell'art.6,comma 11, legge 127/97 e successive modifiche ed integrazioni, recepita dall'art.2,comma 3, L.R. 23/98 che testualmente recita:

I provvedimenti che comportano impegni di spesa sono trasmessi al responsabile del servizio finanziario e sono esecutivi con l'apposizione del visto di regolarità contabile attestante la copertura finanziaria.

ATTESTA

La regolarità contabile e la copertura finanziaria della spesa di

€. 2.516,80  
(impegno n. 1236)

Somma stanziata \_\_\_\_\_

Variazione in aumento €. \_\_\_\_\_

Variazione in diminuzione €. \_\_\_\_\_

Somme già impegnate €. \_\_\_\_\_


Somma disponibile €. \_\_\_\_\_

Somma impegnata con atto delibera G.M.

n. del

Fondachelli Fantina, li 25/09/2012

Il Responsabile del Servizio Finanziario



Oggetto: Conferimento incarico al Geom. Giuseppe Tomasino per rilevamento plano-altimetrico mediante strumentazione topografica GPS del torrente Patri, nel tratto tra le contrade Ruzzolino - Burcano del territorio comunale, ai fini di una riqualificazione ambientale.

### **Il Responsabile del Settore II° - LL. PP.**

Considerato che si rende necessario un rilevamento plano-altimetrico mediante strumentazione topografica GPS del torrente Patri, nel tratto tra le contrade Ruzzolino - Burcano del territorio comunale, ai fini di una riqualificazione ambientale;

Che per fare ciò è necessario una rilevazione topografica plano-altimetrica con strumentazione adeguata, per definire in maniera precisa lo stato dei luoghi;

Che il Comune non dispone di personale con strumentazione adeguata per i rilievi del caso;

CHE l'importo presunto delle prestazioni tecniche relative alla progettazione di quanto sopra risulta inferiore ad € 20.000,00 iva ed oneri esclusi e pertanto si può procedere con incarico diretto;

Considerato che per quanto sopra, si deve ricorrere a personale esterno e viene individuato il Geom. Giuseppe Tomasino – Via Olimpia n. 4/C scala D – Residence Nettuno – Messina, in possesso di curriculum adeguato, in quanto in precedenza ha effettuato rilievi simili;

VISTO il Decreto legge n. 223 del 4/07/2006 (Decreto Bersani), come convertito nella legge n. 248 del 4/08/2006;

VISTO il contratto d'opera sottoscritto tra le parti che forma parte integrante del presente atto compresa la parcella preventiva;

Vista la parcella preventiva concordata con l'indicazione del lavoro da eseguirsi ai sensi del decreto Bersani per complessivo € 2.516,80 Iva inclusa al 21%, contributo cassa 4%;

Visto il D. Leg.vo n. 163/2006 e s.m.i. applicabile in Sicilia;

Visto il Regolamento Comunale per l'acquisizione in economia dei beni e servizi, approvato dal C.C. con delibera n. 8 del 24/04/2007;

VISTA la dichiarazione resa ai sensi dell'art. 7 comma 9 della Legge 19.03.90 n. 55 e successive modifiche ed integrazioni;

VISTE le leggi vigenti in materia;

VISTO l'O.A.EE.LL. vigente in Sicilia;

Visto il bilancio 2012, esecutivo;

### **D E T E R M I N A**

DI NOMINARE il Geom. Giuseppe Tomasino – Via Olimpia n. 4/C scala D – Residence Nettuno – Messina, per la rilevazione topografica plano altimetrica GPS del torrente Patri, nel tratto tra le contrade Ruzzolino - Burcano del territorio comunale, ai fini di una riqualificazione ambientale;

DI DARE ATTO che ai sensi del Decreto Leg.vo n. 233 (Bersani) del 4/07/2006 convertito nella legge n. 248 del 4/08/2006 il compenso per le prestazioni professionali è stato concordato tra le parti nel contratto d'opera ed in misura di € 2.516,80 IVA ed oneri inclusi, come da parcella preventiva, graverà sull'intervento 1.01.06.03 art. 4 impegno 1236, fondo progettazioni del bilancio 2012, esecutivo;

DI DARE ATTO che l'incarico di cui sopra, dovrà essere espletato nel termine di gg. 30 dalla data della notifica del presente atto;

DI PROCEDERE alla notifica del presente atto al professionista interessato.



Responsabile del Settore II° - LL. PP.

*Catalano Giuseppe*

Il presente atto è stato pubblicato all'Albo pretorio dal 26/09/2012 al \_\_\_\_\_

Fondachelli Fantina, li \_\_\_\_\_

L'ADDETTO

\_\_\_\_\_

## CERTIFICATO DI PUBBLICAZIONE

*Il sottoscritto Segretario Comunale, certifica, su conforme attestazione dell'addetto, che la presente determinazione è pubblicata all'Albo pretorio dal 26/09/2012 per 15 giorni consecutivi.*

Fondachelli Fantina li \_\_\_\_\_

IL SEGRETARIO COMUNALE

\_\_\_\_\_

Copia della presente determinazione è stata trasmessa al Sindaco per il relativo controllo

il \_\_\_\_\_

Prot.n. \_\_\_\_\_

L'ADDETTO ALLA SPEDIZIONE

\_\_\_\_\_

DICHIARAZIONE SOSTITUTIVA DELL'ATTO DI NOTORITÀ

Io sottoscritto TOMASINO GIUSEPPE  
nato il 20-12-62 a FONDACHELLI residente MESSINA  
in Via Di Giuseppe n. 4/C, C.F. TRESPP62T20B6610  
ai sensi e per gli effetti di cui all'art. 47 D.P.R. 28 Dicembre 2000, n.445, e consapevole delle  
sanzioni penali, nel caso di dichiarazioni non veritiere, di formazione o di uso di atti falsi,  
richiamate dall'art.76 del D.P.R. 445 del 28 Dicembre 2000


DICHIARO

- 1) di aver conseguito la laurea e/o diploma GEOMETRI presso  
l'Università di Studi e/o Istituto Tecnico Commerciale di MESSINA nel mese  
di Settembre dell'anno 1981 GEOMETRI;
- 2) di essere iscritto all'Ordine Professionale dei Geometri della Regione  
SICILIA Provincia MESSINA al N° 2099 dal 1985;
- 3) di non aver in corso altri incarichi di progettazione non ancora espletati per conto  
del Comune di Fondachelli Fantina (Prov. Messina);
- 4) di non essere dipendente di Uffici Tecnici di alcun Ente Pubblico.

Dichiaro di essere informato, ai sensi e per gli effetti di cui all'art.10 della legge 675/96 che i  
dati personali raccolti saranno trattati, anche con strumenti informatici, esclusivamente  
nell'ambito del procedimento per il quale la presente dichiarazione viene resa.

Fondachelli 25/9/2012  
(luogo e data)

IL DICHIARANTE



Al sensi dell'art.38, D.P.R. n.445 del 28 Dicembre 2000, la dichiarazione è sottoscritta dall'interessato  
in presenza del dipendente addetto ovvero sottoscritta o inviata insieme alla fotocopia, non autenticata  
di un documento di identità del dichiarante all'ufficio competente via fax, tramite un incaricato oppure a  
mezzo posta.

# DICHIARAZIONE SOSTITUTIVA DELL'ATTO DI NOTORIETA'

(Art.47 D.P.R. 28 Dicembre 2000, n.445)

Il sottoscritto TOMASINO GIUSEPPE nato il 20-12-62 a FONDA ACHECUI F.  
e residente a RESSINA in Via Olimpia Ron-Neblun 4/c  
C.F. TRLSGPPG272006619 ai sensi e per gli effetti di cui all'art. 47 D.P.R. 28 Dicembre  
2000, n.445, e consapevole delle sanzioni penali, nel caso di dichiarazioni non veritiere, di formazione  
o di uso di atti falsi, richiamate dall'art.76 del D.P.R. 445 del 28 Dicembre 2000.

## DICHIARA

ai sensi e per gli effetti dell'art. 7 della Legge N° 55 del 19 Marzo 1990:


- 1) di non essere stato condannato per i reati di cui al disposto dell'art. 21 della Legge N° 55/1990;
- 2) di non essere stato sottoposto ai provvedimenti ed alle misure di prevenzione previste dall'art. 10 della Legge n. 575 del 31/05/1965, così come modificato con l'art. 7 della Legge N° 55/1990 succitata;
- 3) di non essere a conoscenza dell'istanza a proprio carico di provvedimenti in corso per l'applicazione di misure di prevenzione o di una delle cause ostative all'iscrizione all'Albo Professionale.

Dichiara, sotto la propria personale responsabilità che nei propri confronti non sussistono cause di divieto, di decadenza e sospensione indicate nell'allegato 1 del Decreto Legislativo N° 490 dell'08/08/1994 e di non essere a conoscenza dell'esistenza di tali cause nei confronti dei propri familiari.

Dichiara, infine, di essere informato, ai sensi e per gli effetti di cui all'art. 10 della legge 675/96 che i dati personali raccolti saranno trattati, anche con strumenti informatici, esclusivamente nell'ambito del procedimento per il quale la presente dichiarazione viene resa.

Li. Ferrarelli il 25/1/2012

IL DICHIARANTE



Ai sensi dell'art.38, D.P.R n.445 del 28 Dicembre 2000, la dichiarazione è sottoscritta dall'interessato in presenza del dipendente addetto ovvero sottoscritta o inviata insieme alla fotocopia, non autenticata di un documento di identità del dichiarante all'ufficio competente via fax, tramite un incaricato oppure a mezzo posta.

DICHIARAZIONE SOSTITUTIVA DELL'ATTO DI NOTORIETA'  
(Art. 47 D.P.R. 28 dicembre 2000, n. 445)

DA PRESENTARE ALLA PUBBLICA AMMINISTRAZIONE O AI GESTORI DI PUBBLICI SERVIZI.

Il/la sottoscritto/a TOMASINO GIUSEPPE  
(cognome) (nome)

nato a FONDACHELLA FANTINA (RE) il 20-12-1962  
(luogo) (prov.)

residente a MESSINA (RE) in Via OCCUPIARO, N. 100/A  
(luogo) (prov.) (indirizzo)

consapevole delle sanzioni penali, nel caso di dichiarazioni non veritiere, di formazione o uso di atti falsi, richiamate dall'art. 76 del D.P.R. 445 del 28 dicembre 2000

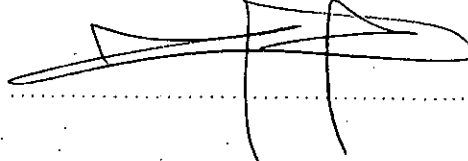
DICHIARA

DI ESSERE IN REGOLA CON I CONTRIBUTI  
PROVVIDENZIALI ED ASSISTENZIALI  
VIGENTI IN MATERIA.

Dichiaro di essere informato, ai sensi e per gli effetti di cui all'art. 10 della legge 675/96 che i dati personali raccolti saranno trattati, anche con strumenti informatici, esclusivamente nell'ambito del procedimento per il quale la presente dichiarazione viene resa

F. Scobell 25/9/2012  
(luogo, data)

Il Dichiarante



Ai sensi dell'art. 38, D.P.R. 445 del 28 dicembre 2000, la dichiarazione è sottoscritta dall'interessato in presenza del dipendente addetto ovvero sottoscritta o inviata insieme alla fotocopia, non autenticata di un documento di identità del dichiarante, all'ufficio competente via fax, tramite un incaricato, oppure a mezzo posta.



**SOSPENSIONI DELLA PATENTE**

PATENTE N. ME2122149B (KSNV31)  
 VALIDA FINO AL 28/03/2011  
 NESSUNA PRESCRIZIONE

**NOTE:**

(1) anche se riguarda il veicolo leggero, fino a 7,5 t di a pieno carico;  
 (2) anche se riguarda il veicolo non leggero (con peso a pieno carico non eccedente il peso a vuoto della motrice e tale che il peso a pieno carico dei veicoli non superi i 35 q.li);  
 (3) la patente di categoria B abilita anche alla guida di macchine agricole, carrelli e macchine operatrici;  
 (4) la guida dei motocicli e autoveicoli di cui al comma 7° dell'art. 2 della L. 1486/74 (num. 62 è subordinata ad apposita autorizzazione.

C 4704189

Mod. MC 701/MSD  
 post/lec

REPUBBLICA ITALIANA

**MINISTERO DEI TRASPORTI**  
 DIREZIONE GENERALE  
 CIVILE E AEREA

**PATENTE A GIUNTA**  
 PERMIS DE CONDUIRE

2. Cognome **TOMASINO**  
 1. Nome **GIUSEPPE**  
 3. Data e luogo di nascita **12/1962**  
**FONDACHELLI FANTINA**  
 4. Residenza **FONDACHELLI FANTINA**

Il Funzionario della Motorizzazione Civile  
 Uff. Prov. di **ME**

Rilasciata in **ME**  
 Valevole fino al **28/03/2011**  
 questa N. **ME2122149B**  
 L. 1486/74

LIRE 3000

**CAMBIAMENTI DI RESIDENZA**

Data \_\_\_\_\_ Firma \_\_\_\_\_

Data \_\_\_\_\_ Firma \_\_\_\_\_

(02ME225210) **CONVERSIONE MILITARE**  
 30-6-82

L. 1486/74

**VEICOLI PER I QUALI LA PATENTE È VALIDA**

<b>A</b>	Motoveicoli di peso a vuoto fino a 4 quintali.	<input type="checkbox"/>
<b>B</b>	Motoveicoli di peso a vuoto fino a 4 q.li; autovetture, autoveicoli per trasporto merci, autocarri e autoveicoli uso speciale di trasporti specifici di peso a pieno carico fino a 35 q.li (1) (2) (3).	<input type="checkbox"/>
<b>C</b>	Autocarri, autoveicoli per uso speciale o trasporti specifici di peso complessivo a pieno carico oltre 35 q.li; trattori stradali (1).	<input type="checkbox"/>
<b>D</b>	Autobus (1).	<input type="checkbox"/>
<b>E</b>	Autoveicoli di cat. B, C, D, per cui il cond. è abilitato, con rimor. ecced. i relativi limiti di cat. automezzati (solo per cat. C e D).	<input type="checkbox"/>
<b>F</b>	Veicoli di cui al D. M. 8-1-1975 e succ. modif. Inscritti a pag. 3.	<input type="checkbox"/>



Geom. Giuseppe Tomasino  
Via Olimpia, Residence Nettuno n°

4/C scala D, 98168 MESSINA cod.

fisc. TMSGPP62T20D661Q partita

IVA 01356030831 Iscrizione al

Collegio dei Geometri

di Messina al n° 2099

Spett.le Comune di Fondachelli Fantina Via

Col. Mastroeni n° 1 98050

FONDACHELLI FANTINA

OGGETTO: Incarico per il rilevamento plano-altimetrico mediante strumentazione topografica GPS del torrente Patri, nel tratto tra le contrade Ruzzolino e Burcano del territorio comunale, ai fini di una riqualificazione ambientale.

#### PARCELLA PREVENTIVA

per incarico per il rilevamento plano-altimetrico mediante strumentazione topografica GPS del torrente Patri, nel tratto tra le contrade Ruzzolino e Burcano del territorio comunale, ai fini di una riqualificazione ambientale, consistente in:

rilevamento topografico dettagliato dei luoghi;  
restituzione del lavoro su supporto informatico CAD (dxf/dwg), comprensivo di  
**planimetria e/o generale** in scala 1:2.000, planimetrie dei particolari in scala 1:500, profili longitudinali e sezioni trasversali in scale adeguate.

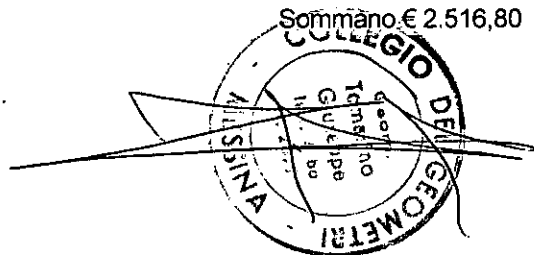
Il lavoro di cui sopra viene quantificato a corpo in € 2.516,80 di cui:

- per competenze	€ 2.000,00
- per contributo cassa nazionale 4% su € 2.000,00	€ 80,00
- per I.V.A. 21 % su € (2.000,00 + 80,00)	€ 436,80

Sommario € 2.516,80

diconsi euro duemilacinquecentosedici//80.

Messina Il 25/09/2012





# COMUNE DI FONDACHELLI FANTINA

PROVINCIA DI MESSINA

C.F. 83030170837

TEL. (0941) 65 10 01

FAX. (0941) 65 12 39

Oggetto: contratto d'opera per incarico professionale.

Con il presente contratto, il sottoscritto Geom. Giuseppe Catalano in qualità di Responsabile del Settore II° - LL. PP. del Comune di Fondachelli Fantina, successivamente indicato con il nome di "Amministrazione" da una parte

E

Il Geom. Giuseppe Tomasino nato a Fondachelli Fantina (Me) il 20/12/1962 Codice Fiscale n. TMSGPP62T20D661Q, residente in via Olimpia Residence Nettuno n. 4/C scala D - 98168 Messina, iscritto al collegio dei Geometri della provincia di Messina al n. 2099, che successivamente sarà indicato con il nome di "Professionista",

**Si conviene**

- 1) L'Amministrazione conferisce al professionista un mandato relativo al rilevamento plano-altimetrico mediante strumentazione topografica GPS del torrente Patrì, nel tratto tra le contrade Ruzzolino-Burcano del territorio comunale, ai fini di una riqualificazione ambientale;
- 2) Il professionista, si impegna a svolgere il proprio incarico nel rispetto della normativa vigente in Sicilia in materia di lavori pubblici e con modalità e tempi che saranno stabilite nell'incarico;
- 3) Il Professionista, potrà avvalersi di collaboratori per l'espletamento del proprio incarico ed a proprie spese, fermo restando la responsabilità diretta nei confronti dell'Amministrazione;
- 4) Qualora il completamento dell'incarico venisse ritardato, sarà applicata una penale di € 10,00 per ogni giorno di ritardo, che sarà trattenuta sul saldo del compenso;
- 5) Il compenso per le prestazioni professionali (onorario, rimborso spese, i.v.a. ecc.) viene concordato, ai sensi del D.L. n.233 (Bersani) del 04/07/2006 convertito nella legge 04/08/2006 n. 248, tra le parti in misura di €. 2.516,80 comprensiva di ogni onere.

Fondachelli Fantina li 25-09-2012

Il Professionista

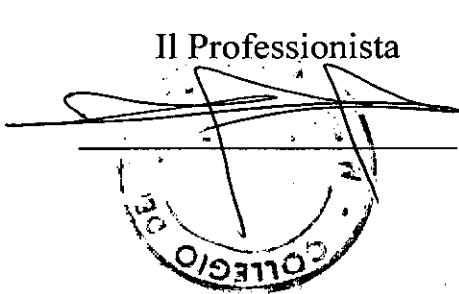


Per l'Amm/ne Comunale  
Il Responsabile del Settore II°

*Catalano Giuseppe*

Ai sensi dell'art. 1341 del C.C. le parti dichiarano di accettare espressamente il contenuto delle clausole di cui ai punti 2-3-4-5 del presente accordo contrattuale.

Il Professionista



Per l'Amm/ne Comunale  
Il Responsabile del Settore II°

*Catalano Giuseppe*