

COMUNE DI FONDACHELLI FANTINA
PROVINCIA DI MESSINA

UFFICIO TECNICO II Settore

DETERMINA DEL FUNZIONARIO RESPONSABILE

ATTO N. 52

DEL 13/03/2012

OGGETTO: Liquidazione somma al Geom. Giuseppe Tomasino per rilevamento plano-altimetrico mediante strumentazione topografica GPS del torrente Patri, nel tratto tra le contrade Marcazzo ed Acquagulli del territorio comunale, ai fini di una riqualificazione ambientale.

REGISTRO GENERALE N. 129

Codice 1.01.06.03 art. 4

Competenza Residui

Il sottoscritto, Responsabile del servizio Finanziario a norma dell'art.6,comma 11, legge 127/97 e successive modifiche ed integrazioni, recepita dall'art.2,comma 3, L.R. 23/98 che testualmente recita:

I provvedimenti che comportano impegni di spesa sono trasmessi al responsabile del servizio finanziario e sono esecutivi con l'apposizione del visto di regolarità contabile attestante la copertura finanziaria.

ATTESTA

La regolarità contabile e la copertura finanziaria della spesa di

€. 3.750,00

(impegno 1809/2011)

Somma stanziata _____
Variazione in aumento €. _____
Variazione in diminuzione €. _____
Somme già impegnate €. _____
Somma disponibile €. _____

Somma impegnata con atto determina sindacale

n. 61 del 20/12/2011

Fondachelli Fantina li, 13/03/2012

Responsabile del servizio Finanziario



OGGETTO: Liquidazione somma al Geom. Giuseppe Tomasino per rilevamento plano-altimetrico mediante strumentazione topografica GPS del torrente Patri, nel tratto tra le contrade Marcazzo ed Acquagulli del territorio comunale, ai fini di una riqualificazione ambientale.

Il Responsabile del Settore II° - LL. PP.

RICHIAMATA la determina sindacale n. 61 del 20/12/2011, esecutiva, con la quale è stato incaricato il Geom. Giuseppe Tomasino per il rilevamento plano-altimetrico mediante strumentazione topografica GPS del torrente Patri, nel tratto tra le contrade Marcazzo ed Acquagulli del territorio comunale, ai fini di una riqualificazione ambientale;

CONSIDERATO che il Geom. Giuseppe Tomasino ha regolarmente eseguito l'incarico di cui in oggetto;

VISTA la fattura n. 2/2012 del Geom. Giuseppe Tomasino assunta al protocollo di questo Ente in data 30/01/2012 prot. n. 508 per l'importo complessivo € 3.750,00;

RITENUTO dover procedere al pagamento di quanto dovuto;

VISTO il bilancio di previsione 2012, in fase di formazione;

VISTO l'art. 184 del D. L.vo n. 267/2000;


DETERMINA

DI LIQUIDARE al Geom. Giuseppe Tomasino – Via Olimpia, n. 4/C scala D – Residence Nettuno – Messina, il rilevamento plano-altimetrico mediante strumentazione topografica GPS del torrente Patri, nel tratto tra le contrade Marcazzo ed Acquagulli del territorio comunale, ai fini di una riqualificazione ambientale;

DI IMPUTARE la relativa spesa di € 3.750,00 sull'intervento 1.01.06.03 art. 4 impegno n. 1809 del bilancio 2012 RR.PP., in fase di formazione;

DI TRASMETTERE la presente liquidazione all'ufficio finanziario che provvederà ai controlli ed ai riscontri amministrativi, contabili, fiscali ed all'emissione del relativo mandato di pagamento.

Il Responsabile Unico del Procedimento
(Geom. Giuseppe Fiumara)



Il Responsabile del Settore II° - LL. PP.



Spett.le Comune di FONDACHELLI FANTINA

Via Col. Mastroeni n° 1

98050 FONDACHELLI FANTINA (ME)

Oggetto: Trasmissione documentazione per incarico per il rilievo plano-altimetrico mediante strumentazione topografica GPS del torrente Patrì, nel tratto tra le contrade Marcazzo ed Acquagulli del territorio comunale, ai fini di una riqualificazione ambientale.

Il sottoscritto Geom. Giuseppe Tomasino, con studio tecnico in Messina Via Olimpia Residence Nettuno n° 4/C scala D, incaricato dal comune di Fondachelli Fantina con determina n° 61 del 20-12-2011 per effettuare il rilievo plano-altimetrico mediante strumentazione topografica GPS del torrente Patrì nel territorio comunale, ai fini di una riqualificazione ambientale;

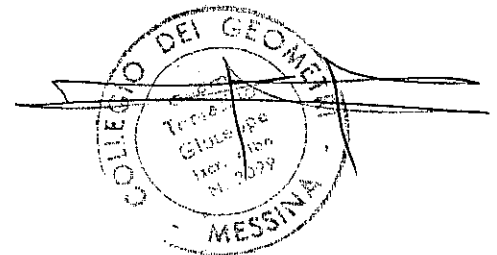
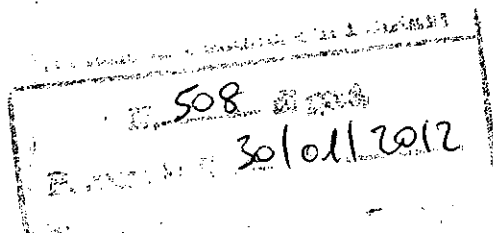
trasmette:

- Rilievo plano-altimetrico del torrente Patrì tra le contrade Marcazzo e Acquagulli - cartaceo.
- Rilievo plano-altimetrico del torrente Patrì tra le contrade Marcazzo e Acquagulli su supporto informatico CAD.
- fattura n° 02/2012 delle competenze.

Fondachelli Fantina li

IL TECNICO

Geom. Giuseppe Tomasino



Geom. Giuseppe Tomasino
Via Olimpia, Residence Nettuno
n° 4/C, scala D
98168 MESSINA
partita IVA 01356030831

Spett.le Comune di Fondachelli Fantina
Via Col. Mastroeni n° 1
98050 FONDACHELLI FANTINA
cod. fis. 83030170837

Fattura n° 02/2012

Vostro dare per le competenze tecniche dell'incarico per il rilevamento plano-altimetrico mediante strumentazione topografica GPS del torrente Patri, nel tratto tra le contrade Marcazzo e Acquagulli del territorio comunale, ai fini di una riqualificazione ambientale.

- Per competenze	€ 2.979,97
- Per contributo cassa 4% su € 2.979,97	€ 119,20
- Per I.V.A. 21 % su € (2.979,97 + 119,20)	€ <u>650,83</u>
	Somma € 3.750,00
- a detrarre per ritenuta d'acconto del 20% su € 2.979,97	€ <u>595,99</u>
	Restano € 3.154,01


diconsi euro tremilacentocinquantaquattro//01.

Messina li 23-01-2012

Banca: Monte dei Paschi di Siena
Agenzia: Mazzarrà S.A. cod. fil. 9672
Codice IBAN: IT 79 Y 01030 82280 000000642788

IL TECNICO:

Geom. Giuseppe Tomasino



Il Presente atto è stato pubblicato all'Albo pretorio dal
14/03/2012 al _____

Fondachelli Fantina, li _____

L'ADDETTO

CERTIFICATO DI PUBBLICAZIONE

*Il sottoscritto Segretario Comunale, certifica, su
conforme attestazione dell'addetto, che la
presente determinazione è pubblicata all'Albo
pretorio dal 14/03/2012 per 15 giorni
consecutivi.*

Fondachelli Fantina li _____

IL SEGRETARIO COMUNALE

Copia della presente determinazione è stata trasmessa al Sindaco per il
relativo controllo

il _____

Prot.n. _____

L'ADDETTO ALLA SPEDIZIONE